



АДМИНИСТРАЦИЯ ГОРОДА ПЕРМИ
ДЕПАРТАМЕНТ ЗЕМЕЛЬНЫХ ОТНОШЕНИЙ

РЕШЕНИЕ

о размещении объектов № 1095 от 15.08.2018

г. Пермь, ул. Сибирская, 15

Департамент земельных отношений администрации города Перми в соответствии с пунктом 3 статьи 39.36 Земельного кодекса Российской Федерации, Положением о порядке и условиях размещения объектов на землях или земельных участках, находящихся в государственной или муниципальной собственности, на территории Пермского края без предоставления земельных участков и установления сервитутов, утвержденным постановлением Правительства Пермского края от 22.07.2015 № 478-п

разрешает ООО «Объединенная кабельная компания» (ИНН 5907046920, ОГРН 1105907001936, место нахождения: 614112, Пермский край, г. Пермь, ул. Гайвинская, 99)

размещение объекта внутриплощадочные сети электроснабжения 6 кВ
на землях: государственная собственность на которые не разграничена
на срок 11 месяцев

местоположение: Пермский край, г. Пермь, Орджоникидзевский район, ул. Гайвинская, 105

способ размещения объекта: надземный

Территория, согласно схеме, расположена в зонах с особым условием использования территорий: охранные зоны объектов электросетевого хозяйства, охранный зона «ПТЭЦ-13», охранный зона коммунальных тепловых сетей, приаэродромная территория аэродрома аэропорта Большое Савино.

ООО «Объединенная кабельная компания»:

1. Соблюдать порядок использования земельных участков, установленный постановлением Правительства Российской Федерации от 24.02.2009 № 160 «О порядке установления охранных зон объектов электросетевого хозяйства и особых условий использования земельных участков, расположенных в границах таких зон»;

2. Соблюдать постановление Правительства Российской Федерации от 18.11.2013 № 1033 «О порядке установления охранных зон объектов по производству электрической энергии и особых условий использования земельных участков, расположенных в границах таких зон»;

3. Соблюдать правила охраны коммунальных тепловых сетей, утвержденные Приказом Министерства архитектуры, строительства и жилищно-

коммунального хозяйства Российской Федерации от 17.08.1992 № 197 «О типовых правилах охраны коммунальных тепловых сетей»;

4. Соблюдать правила охранных зон воздушного пространства, установленные постановлением Правительства Российской Федерации от 11.03.2010 № 138 «Об утверждении Федеральных правил использования воздушного пространства Российской Федерации».

5. В соответствии с пунктом 7(2) Положения о порядке и условиях размещения объектов на землях или земельных участках, находящихся в государственной или муниципальной собственности, на территории Пермского края без предоставления земельных участков и установления сервитутов, утвержденного постановлением Правительства Пермского края от 22.07.2015 № 478-п, представить в департамент земельных отношений администрации города Перми в течение 1 месяца с момента размещения объектов материалы контрольной геодезической съемки размещенных объектов на бумажном и электронном носителях на безвозмездной основе.

В соответствии со статьей 20¹ Закона Пермского края от 14.09.2011 № 805-ПК «О градостроительной деятельности в Пермском крае» ООО «Объединенная кабельная компания»:

Не позднее чем за 10 рабочих дней до начала строительства и (или) реконструкции безвозмездно передает в департамент градостроительства и архитектуры администрации города Перми один экземпляр копий разделов проектной документации, предусмотренных пунктом 1 части 12 статьи 48 Градостроительного кодекса Российской Федерации;

В течение 10 рабочих дней после окончания работ по строительству, реконструкции безвозмездно передает в департамент градостроительства и архитектуры администрации города Перми схему, отображающую расположение объекта и сетей инженерно-технического обеспечения, подписанную застройщиком ООО «Объединенная кабельная компания».

Приложение: схема предполагаемых к использованию земель или части земельного участка на 5 л. в 1 экз.

Заместитель начальника отдела
предоставления земельных участков



Н.М. Санникова

СХЕМА
предполагаемых к использованию земель или части земельного участка

Объект: Внутриплощадочные сети эл.снабжения 6кВ

Местоположение: Пермский край, город Пермь, Орджоникидзевский район, ул. Гайвинская, 105

Площадь земель: :ЗУ1=121 м², ЗУ2=886 м², ЗУ3=177 м²

Категория земель: земли населенных пунктов

Вид разрешенного использования: Внутриплощадочные сети эл.снабжения 6кВ

Обозначение характерных точек границ	Координаты, м	
	X	Y
1	530821.68	2234197.89
2	530761.78	2234199.64
3	530761.75	2234197.61
4	530821.68	2234195.88
5	530907.79	2234675.05
6	530909.63	2234674.96
7	530927.52	2234659.81
8	530928.20	2234248.94
9	530910.44	2234249.25
10	530910.45	2234247.25
11	530930.06	2234246.87
12	530929.52	2234660.75
13	530910.40	2234676.90
14	530907.79	2234677.06
15	530866.33	2234675.92
16	530817.03	2234675.15
17	530815.95	2234712.06
18	530813.98	2234711.87
19	530815.09	2234673.09
20	530866.39	2234673.92

Описание границ смежных землепользований:

от 1 точки до 2 точки – муниципальные земли

от 2 точки до 3 точки - земельный участок с кадастровым номером 59:01:2910323:107

от 3 точки до 1 точки - муниципальные земли

от 5 точки до 9 точки - муниципальные земли

от 9 точки до 10 точки - земельный участок с кадастровым номером 59:01:2910313:8

от 10 точки до 5 точки - муниципальные земли

от 15 точки до 15 точки - муниципальные земли

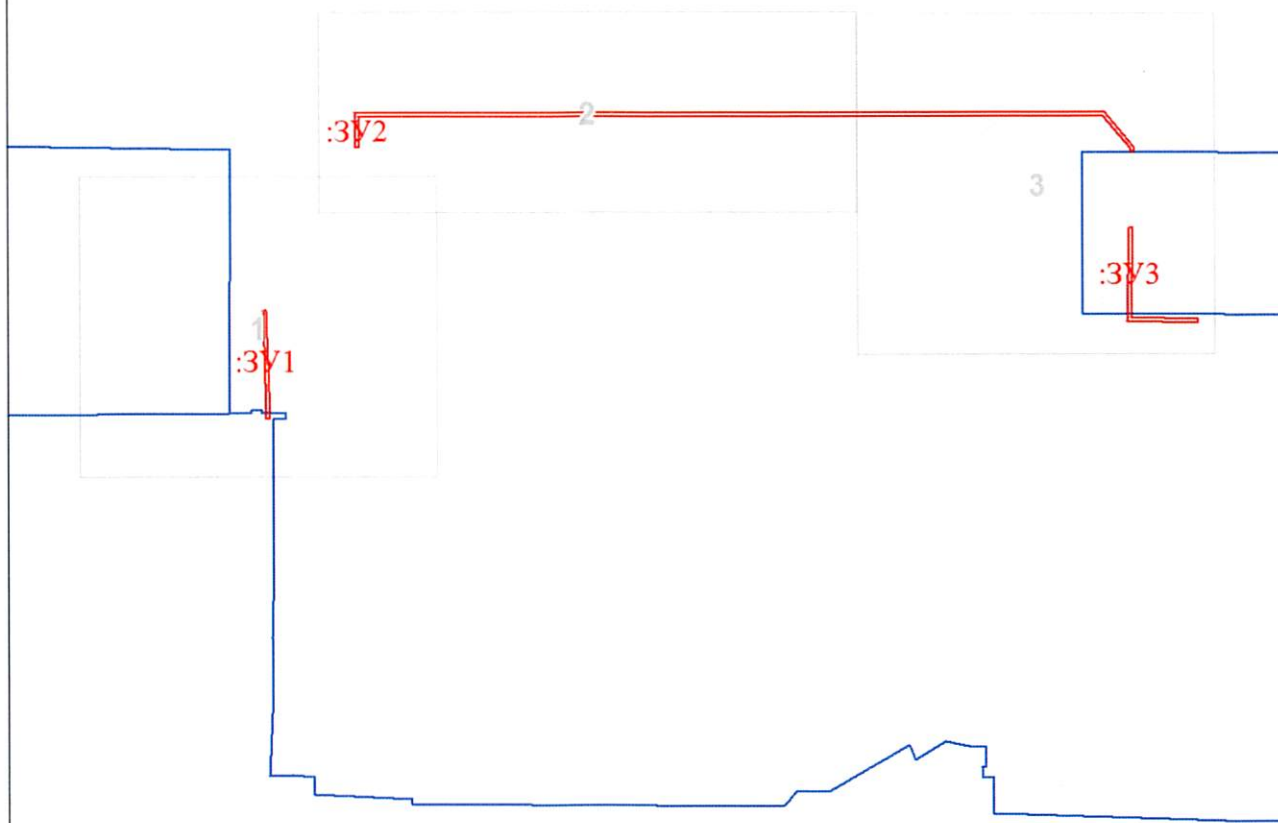
Заявитель: _____

Подпись




Схема расположения листов

59:01:2910313



Условные обозначения



Граница земельного участка по сведениям ЕГРН



Границы земельных участков, предполагаемых к использованию



Предполагаемые к использованию земельные участки



Граница кадастрового квартала

59:01:2910313

Обозначение кадастрового квартала



Граница территориальной зоны

ГЛ, ПК-3, ПК-2

Зона городских лесов (ГЛ),
Зона производственно-коммунальных объектов III класса вредности (ПК-3)
Зона производственно-коммунальных объектов II класса вредности (ПК-2)



Кадастровый номер земельного участка

Заявитель:

Подпись





М 1:1100

Граница земельного участка по сведениям ЕГРН

Границы земельных участков, предполагаемых к использованию

Предполагаемые к использованию земельные участки

Граница и обозначение кадастрового квартала



Граница территориальной зоны

Зона городских лесов (ГЛ)

Зона производственно-коммунальных объектов III класса вредности (ПК-3)

Зона производственно-коммунальных объектов II класса вредности (ПК-2)

Кадастровый номер земельного участка




Заявитель:

Подпись: *Александр Андреевич*



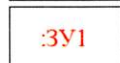
М 1:1100




Граница земельного участка по сведениям ЕГРН



Границы земельных участков, предполагаемых к использованию



Предполагаемые к использованию земельные участки



Граница кадастрового квартала

59:01:2910313

Обозначение кадастрового квартала




Граница территориальной зоны

ГЛ, ПК-3, ПК-2

Зона городских лесов (ГЛ),

Зона производственно-коммунальных объектов III класса вредности (ПК-3)

Зона производственно-коммунальных объектов II класса вредности (ПК-2)



Кадастровый номер земельного участка

Заявитель:

Подпись:



